



ที่ ลต (ขม) ๐๐๐๒/ว ๑๓

สำนักงานคณะกรรมการการเลือกตั้ง
ประจำจังหวัดเชียงใหม่
ศูนย์ราชการจังหวัดเชียงใหม่
ถนนโชตนา ขม. ๕๐๓๐๐

๒๒ มกราคม ๒๕๖๘

เรื่อง ขอส่งประกาศแบ่งเขตเลือกตั้งสมาชิกสภาเทศบาล

เรียน ปลัดเทศบาลทุกแห่ง

อ้างถึง หนังสือสำนักงานคณะกรรมการการเลือกตั้งประจำจังหวัดเชียงใหม่ ที่ ลต (ขม) ๐๐๐๒/ว ๕
ลงวันที่ ๑๒ มกราคม ๒๕๖๘

สิ่งที่ส่งมาด้วย ประกาศสำนักงานคณะกรรมการการเลือกตั้งประจำจังหวัดเชียงใหม่

ลงวันที่ ๒๒ มกราคม ๒๕๖๘

จำนวน ๑ ชุด

ตามที่สำนักงานคณะกรรมการการเลือกตั้งประจำจังหวัดเชียงใหม่ ได้แจ้งแนวทางการแบ่งเขตเลือกตั้งสมาชิกสภาเทศบาล และให้จัดทำร่างรูปแบบการแบ่งเขตเลือกตั้ง จำนวน ๓ รูปแบบพร้อมแผนที่แสดงการแบ่งเขตเลือกตั้งในแต่ละรูปแบบ นั้น

คณะกรรมการแบ่งเขตเลือกตั้งสมาชิกสภาเทศบาล จังหวัดเชียงใหม่ ได้พิจารณารูปแบบการแบ่งเขตเลือกตั้งสมาชิกสภาเทศบาล ในจังหวัดเชียงใหม่ ในการประชุมครั้งที่ ๑/๒๕๖๘ เมื่อวันที่ ๒๒ มกราคม ๒๕๖๘ จำนวน ๓ รูปแบบ โดยยึดหลักเกณฑ์ผลต่างของจำนวนประชากรไม่เกินร้อยละ ๑๐ คือ รูปแบบที่ ๑ รูปแบบที่ ๒ และรูปแบบที่ ๓ โดยมีมติให้สำนักงานคณะกรรมการการเลือกตั้งประจำจังหวัดเชียงใหม่ จัดทำประกาศแบ่งเขตเลือกตั้งให้สำนักงานเทศบาลนำไปปิดประกาศ เพื่อประกาศให้ราษฎรในเขตเลือกตั้งทราบโดยทั่วกัน

ในการนี้ สำนักงานคณะกรรมการการเลือกตั้งประจำจังหวัดเชียงใหม่ ขอส่งประกาศสำนักงานคณะกรรมการการเลือกตั้งประจำจังหวัดเชียงใหม่ เรื่อง รูปแบบการแบ่งเขตเลือกตั้งสมาชิกสภาเทศบาล ในจังหวัดเชียงใหม่ เพื่อรับฟังความคิดเห็นและข้อเสนอแนะจากประชาชนในเขตเลือกตั้ง ลงวันที่ ๒๒ มกราคม ๒๕๖๘ เพื่อประกาศให้ราษฎรในเขตเลือกตั้งทราบโดยทั่วกัน หากประชาชนในเขตเลือกตั้งผู้ใดประสงค์จะแสดงความคิดเห็นและข้อเสนอแนะ ให้จัดทำเป็นหนังสือส่งให้คณะกรรมการการเลือกตั้งประจำจังหวัดเชียงใหม่ รายละเอียดตามสิ่งที่ส่งมาด้วย

จึงเรียนมาเพื่อโปรดพิจารณา

ขอแสดงความนับถือ

(นายพนพล สุขะ)

ผู้อำนวยการการเลือกตั้งประจำจังหวัดเชียงใหม่

กลุ่มงานจัดการเลือกตั้งและการมีส่วนร่วม

โทรศัพท์ ๐ ๕๓๑๑ ๒๓๔๗-๘ ต่อ ๒ โทรสาร ๐ ๕๓๑๑ ๒๓๔๙



ประกาศสำนักงานคณะกรรมการการเลือกตั้งประจำจังหวัดเชียงใหม่
เรื่อง รูปแบบการแบ่งเขตเลือกตั้งสมาชิกสภาเทศบาล ในจังหวัดเชียงใหม่
เพื่อรับฟังความคิดเห็นและข้อเสนอแนะจากประชาชนในเขตเลือกตั้ง

ด้วยพระราชบัญญัติการเลือกตั้งสมาชิกสภาท้องถิ่นหรือผู้บริหารท้องถิ่น พ.ศ. ๒๕๖๒ และระเบียบคณะกรรมการการเลือกตั้งว่าด้วยการเลือกตั้งสมาชิกสภาท้องถิ่นหรือผู้บริหารท้องถิ่น พ.ศ. ๒๕๖๒ และที่แก้ไขเพิ่มเติม ได้กำหนดหลักเกณฑ์และวิธีการแบ่งเขตเลือกตั้งสมาชิกสภาท้องถิ่น ให้ผู้อำนวยการการเลือกตั้งประจำจังหวัด ดำเนินการเกี่ยวกับการแบ่งเขตเลือกตั้งของแต่ละองค์กรปกครองส่วนท้องถิ่น โดยพิจารณาจากประกาศจำนวนราษฎรที่ผู้อำนวยการทะเบียนกลางประกาศในที่สุดท้ายก่อนที่จะมีการเลือกตั้ง (ณ วันที่ ๓๑ ธันวาคม พ.ศ. ๒๕๖๓) และในการแบ่งเขตเลือกตั้งให้จัดให้มีจำนวนราษฎรในแต่ละเขตเลือกตั้งใกล้เคียงกันมากที่สุดและพื้นที่ของแต่ละเขตเลือกตั้งต้องติดต่อกัน เว้นแต่ตามสภาพพื้นที่ขององค์กรปกครองส่วนท้องถิ่นทำให้ไม่อาจแบ่งเขตเลือกตั้งให้มีพื้นที่ติดต่อกันได้ จะกำหนดให้เขตเลือกตั้งมีพื้นที่ไม่ติดต่อกันเท่าที่จำเป็นก็ได้

เพื่อให้การแบ่งเขตเลือกตั้งสมาชิกสภาเทศบาล ในจังหวัดเชียงใหม่ เป็นไปด้วยความเรียบร้อย อาศัยอำนาจตามความในข้อ ๑๓ ของระเบียบคณะกรรมการการเลือกตั้งว่าด้วยการเลือกตั้งสมาชิกสภาท้องถิ่นหรือผู้บริหารท้องถิ่น พ.ศ. ๒๕๖๒ และที่แก้ไขเพิ่มเติม จึงประกาศรูปแบบการแบ่งเขตเลือกตั้งสมาชิกสภาเทศบาล ในจังหวัดเชียงใหม่ จำนวน ๓ รูปแบบ เพื่อรับฟังความคิดเห็นและข้อเสนอแนะ จากประชาชนในเขตเลือกตั้ง รายละเอียดตามเอกสารแนบท้ายประกาศนี้

ดังนั้น จึงขอเชิญชวนประชาชนในเขตเลือกตั้งแสดงความคิดเห็นและข้อเสนอแนะต่อรูปแบบการแบ่งเขตเลือกตั้งดังกล่าว ทั้งนี้ หากผู้ใดประสงค์จะแสดงความคิดเห็นและข้อเสนอแนะให้จัดทำความคิดเห็นและข้อเสนอแนะ ยื่นด้วยตนเองหรือทำเป็นหนังสือ ให้ผู้อำนวยการการเลือกตั้งประจำจังหวัดเชียงใหม่ สำนักงานคณะกรรมการการเลือกตั้งประจำจังหวัดเชียงใหม่ ศูนย์ราชการจังหวัดเชียงใหม่ ถนนโชตนา ตำบลช้างเผือก อำเภอเมืองเชียงใหม่ จังหวัดเชียงใหม่ ๕๐๓๐๐ ภายใน ๑๐ วันนับแต่ประกาศ (ระหว่างวันที่ ๒๓ มกราคม ๒๕๖๘ ถึงวันที่ ๑ กุมภาพันธ์ ๒๕๖๘) และสามารถดาวน์โหลดข้อมูลรูปแบบการแบ่งเขตเลือกตั้ง ได้ทางเว็บไซต์ของสำนักงานคณะกรรมการการเลือกตั้งประจำจังหวัดเชียงใหม่ ([https : www.ect.go.th/chiangmai](https://www.ect.go.th/chiangmai))

จึงประกาศให้ทราบโดยทั่วกัน

ประกาศ ณ วันที่ ๒๒ เดือน มกราคม พ.ศ. ๒๕๖๘

(นายพนพล สุยะ)

ผู้อำนวยการการเลือกตั้งประจำจังหวัดเชียงใหม่

การคำนวณผลต่างจำนวนราษฎรในเขตเลือกตั้ง

การแบ่งเขตเลือกตั้งสมาชิกสภาเทศบาล

๑. อำเภอพร้าว เทศบาลตำบลเวียงพร้าว มีจำนวนราษฎร ๔,๓๗๕ คน แบ่งเขตออกเป็น ๒ เขตเลือกตั้ง
 ค่าเฉลี่ยจำนวนราษฎรต่อ ๑ เขตเลือกตั้ง (A) เท่ากับ

$$\frac{4,375}{2} = 2,187.5 \text{ คน}$$

รูปแบบที่ ๑

เขต	จำนวน ราษฎร	ผลต่างจำนวนราษฎร เปรียบเทียบกับค่าเฉลี่ย	คิดเป็นร้อยละ © (%)
๑	๒,๒๘๘ หมู่ที่ ๑ ต.เวียง = ๕๙๕ หมู่ที่ ๒ ต.เวียง = ๔๖๑ หมู่ที่ ๓ ต.เวียง = ๔๙๓ หมู่ที่ ๕ ต.เวียง = ๓๒๐ หมู่ที่ ๖ ต.เวียง = ๔๑๙	+ ๑๐๐	+ ๔.๕๗
๒	๒,๐๘๗ หมู่ที่ ๔ ต.เวียง = ๖๐๒ หมู่ที่ ๑ ต.ทุ่งหลวง = ๓๓๖ หมู่ที่ ๒ ต.ทุ่งหลวง = ๔๕๐ หมู่ที่ ๓ ต.ทุ่งหลวง = ๑๘๗ หมู่ที่ ๔ ต.ทุ่งหลวง = ๑๔๖ หมู่ที่ ๕ ต.ทุ่งหลวง = ๒๐๕ หมู่ที่ ๖ ต.ทุ่งหลวง = ๑๖๑	- ๑๐๑	- ๔.๖๒

รูปแบบที่ ๒

เขต	จำนวน ราษฎร	ผลต่างจำนวนราษฎร เปรียบเทียบกับค่าเฉลี่ย	คิดเป็นร้อยละ © (%)
๑	๒,๐๘๐ หมู่ที่ ๑ ต.เวียง = ๑๐๕ (บางส่วน) หมู่ที่ ๒ ต.เวียง = ๔๖๑ หมู่ที่ ๓ ต.เวียง = ๔๙๓ หมู่ที่ ๔ ต.เวียง = ๖๐๒ หมู่ที่ ๖ ต.เวียง = ๔๑๙	- ๑๐๘	- ๕.๙๔
๒	๒,๒๙๕ หมู่ที่ ๑ ต.เวียง = ๔๙๐ (บางส่วน) หมู่ที่ ๕ ต.เวียง = ๓๒๐ หมู่ที่ ๑ ต.ทุ่งหลวง = ๓๓๖ หมู่ที่ ๒ ต.ทุ่งหลวง = ๔๕๐ หมู่ที่ ๓ ต.ทุ่งหลวง = ๑๘๗ หมู่ที่ ๔ ต.ทุ่งหลวง = ๑๔๖ หมู่ที่ ๕ ต.ทุ่งหลวง = ๒๐๕ หมู่ที่ ๖ ต.ทุ่งหลวง = ๑๖๑	+ ๑๐๗	+ ๕.๘๙

รูปแบบที่ ๓

เขต	จำนวน ราษฎร	ผลต่างจำนวนราษฎร เปรียบเทียบกับค่าเฉลี่ย	คิดเป็นร้อยละ © (%)
๑	๒,๐๘๑ ✓ หมู่ที่ ๒ ต.เวียง = ๔๖๑ หมู่ที่ ๓ ต.เวียง = ๔๙๓ หมู่ที่ ๔ ต.เวียง = ๖๐๒ หมู่ที่ ๖ ต.เวียง = ๔๑๙ หมู่ที่ ๑ ต.ทุ่งหลวง = ๑๐๖ (บางส่วน)	- ๑๐๗	- ๕.๘๙
๒	๒,๒๙๔ ✓ หมู่ที่ ๑ ต.เวียง = ๕๙๕ หมู่ที่ ๕ ต.เวียง = ๓๒๐ หมู่ที่ ๑ ต.ทุ่งหลวง = ๒๓๐ (บางส่วน) หมู่ที่ ๒ ต.ทุ่งหลวง = ๔๕๐ หมู่ที่ ๓ ต.ทุ่งหลวง = ๑๘๗ หมู่ที่ ๔ ต.ทุ่งหลวง = ๑๔๖ หมู่ที่ ๕ ต.ทุ่งหลวง = ๒๐๕ หมู่ที่ ๖ ต.ทุ่งหลวง = ๑๖๑	+ ๑๐๖	- ๕.๘๔

เอกสารแนบท้ายประกาศสำนักงานคณะกรรมการการเลือกตั้งประจำจังหวัดเชียงใหม่
เรื่อง รูปแบบการแบ่งเขตเลือกตั้งสมาชิกสภาเทศบาลตำบลเวียงพร้าว อำเภอพร้าว
เพื่อรับฟังความคิดเห็นและข้อเสนอแนะจากประชาชนในเขตเลือกตั้ง

รูปแบบที่ ๑

เขตเลือกตั้ง ที่	จำนวน สมาชิก	ท้องที่ประกอบเขตเลือกตั้ง	จำนวนราษฎร	หมายเหตุ
๑	๖	ต.เวียง หมู่ที่ ๑ , หมู่ที่ ๒ หมู่ที่ ๓ , หมู่ที่ ๕ หมู่ที่ ๖	๒,๒๘๘	
๒	๖	ต.เวียง หมู่ที่ ๔ ต.ทุ่งหลวง หมู่ที่ ๑ , หมู่ที่ ๒ หมู่ที่ ๓ , หมู่ที่ ๔ หมู่ที่ ๕ , หมู่ที่ ๖	๒,๐๘๗	

รูปแบบที่ ๒

เขตเลือกตั้ง ที่	จำนวน สมาชิก	ท้องที่ประกอบเขตเลือกตั้ง	จำนวนราษฎร	หมายเหตุ
๑	๖	ต.เวียง หมู่ที่ ๑ หมู่ที่ ๒ หมู่ที่ ๓ หมู่ที่ ๔ หมู่ที่ ๖	๒,๐๘๐	
๒	๖	ต.เวียง หมู่ที่ ๑ หมู่ที่ ๕ ต.ทุ่งหลวง หมู่ที่ ๑ หมู่ที่ ๒ หมู่ที่ ๓ หมู่ที่ ๔ หมู่ที่ ๕ หมู่ที่ ๖	๒,๒๙๕	

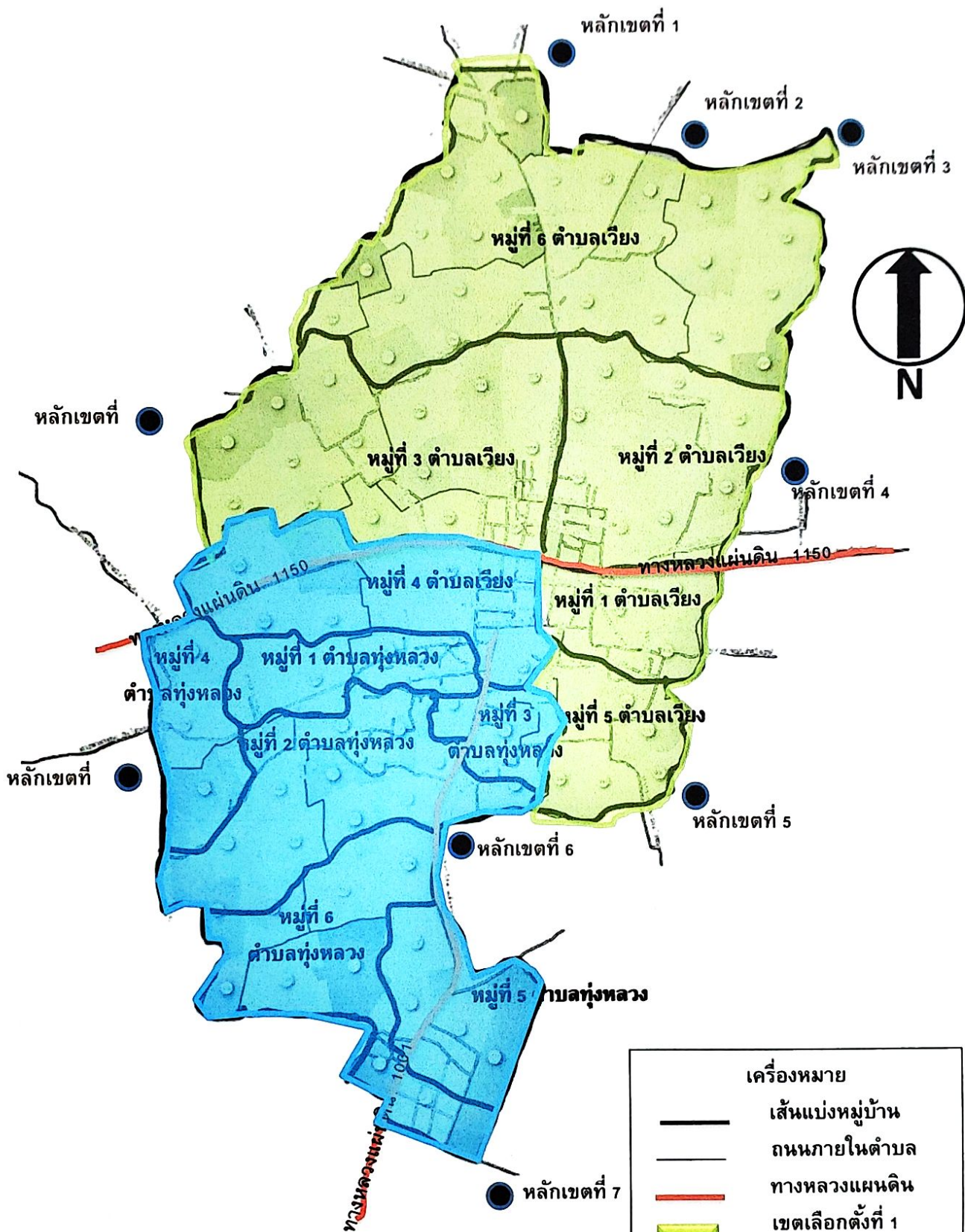
รูปแบบที่ ๓

เขตเลือกตั้ง ที่	จำนวน สมาชิก	ท้องที่ประกอบเขตเลือกตั้ง	จำนวนราษฎร	หมายเหตุ
๑	๖	ต.เวียง หมู่ที่ ๒ หมู่ที่ ๓ หมู่ที่ ๔ หมู่ที่ ๖ ต.ทุ่งหลวง หมู่ที่ ๑	๒,๐๘๑	
๒	๖	ต.เวียง หมู่ที่ ๑ หมู่ที่ ๕ ต.ทุ่งหลวง หมู่ที่ ๑ หมู่ที่ ๒ หมู่ที่ ๓ หมู่ที่ ๔ หมู่ที่ ๕ หมู่ที่ ๖	๒,๒๙๔	

ข้อมูลเปรียบเทียบจำนวนราษฎรในแต่ละรูปแบบของสมาชิกสภาเทศบาลตำบลเวียงพร้าว
อำเภอพร้าว จังหวัดเชียงใหม่

ลำดับที่	รูปแบบที่	ข้อมูลจำนวนราษฎร		เหตุผลของการแบ่งเขตเลือกตั้ง
		จำนวนราษฎรในเขตเลือกตั้ง	ผลต่างจำนวนราษฎรเขตมากที่สุดและน้อยที่สุด	
๑	๑	เขต ๑ = ๒,๒๘๘ เขต ๒ = ๒,๐๘๗ รวม = ๔,๓๗๕ ค่าเฉลี่ยต่อเขต = ๒,๑๘๘.๐๐	เขต ๑ : เขต ๒ = ๒๐๑ ร้อยละ ๙.๑๙	ข้อดี เนื่องจากเป็นการแบ่งเขตเลือกตั้งรูปแบบเดิม ผู้มีสิทธิเลือกตั้งไม่เกิดความสับสน ข้อเสีย -
๒	๓	เขต ๑ = ๒,๐๘๑ เขต ๒ = ๒,๒๙๔ รวม = ๔,๓๗๕ ค่าเฉลี่ยต่อเขต = ๒,๑๘๘.๐๐	เขต ๒ : เขต ๑ = ๒๑๓ ร้อยละ ๙.๗๓	ข้อดี สะดวกต่อการกำหนดพื้นที่เขตเลือกตั้ง ข้อเสีย ผู้ใช้สิทธิเลือกตั้งเกิดความสับสน เนื่องจากเป็นการแบ่งแนวเขตการเลือกตั้งใหม่ มีการเปลี่ยนแปลงเขตการเลือกตั้งภายในหมู่บ้าน
๓	๒	เขต ๑ = ๒,๐๘๐ เขต ๒ = ๒,๒๙๕ รวม = ๔,๓๗๕ ค่าเฉลี่ยต่อเขต = ๒,๑๘๘.๐๐	เขต ๒ : เขต ๑ = ๒๑๕ ร้อยละ ๙.๘๓	ข้อดี สะดวกต่อการกำหนดพื้นที่เขตเลือกตั้ง ข้อเสีย ผู้ใช้สิทธิเลือกตั้งเกิดความสับสน เนื่องจากเป็นการแบ่งแนวเขตการเลือกตั้งใหม่ มีการเปลี่ยนแปลงเขตการเลือกตั้งภายในหมู่บ้าน

รูปแบบที่ 1

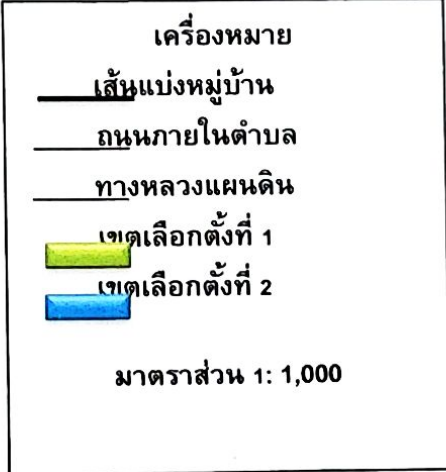
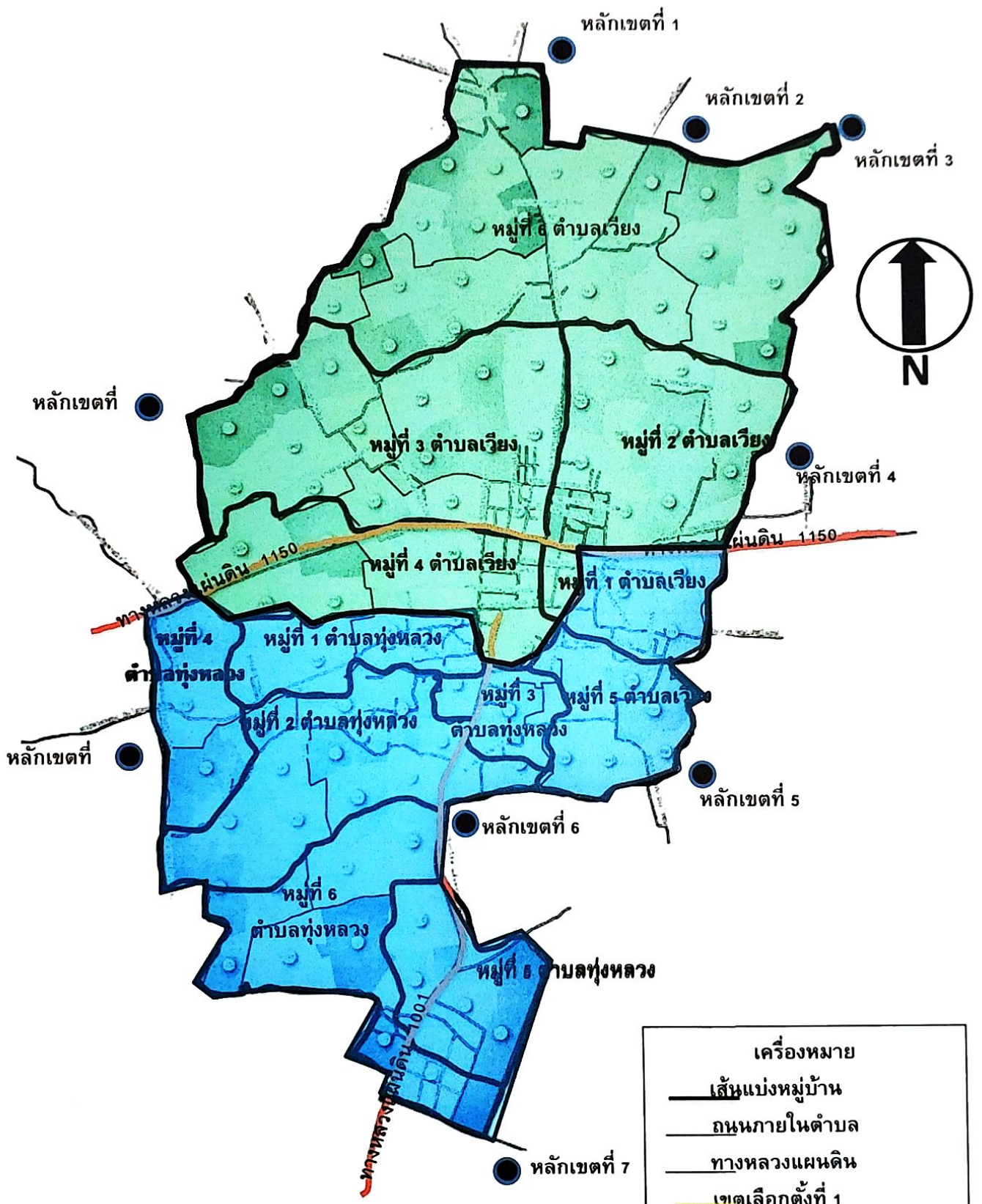


เครื่องหมาย

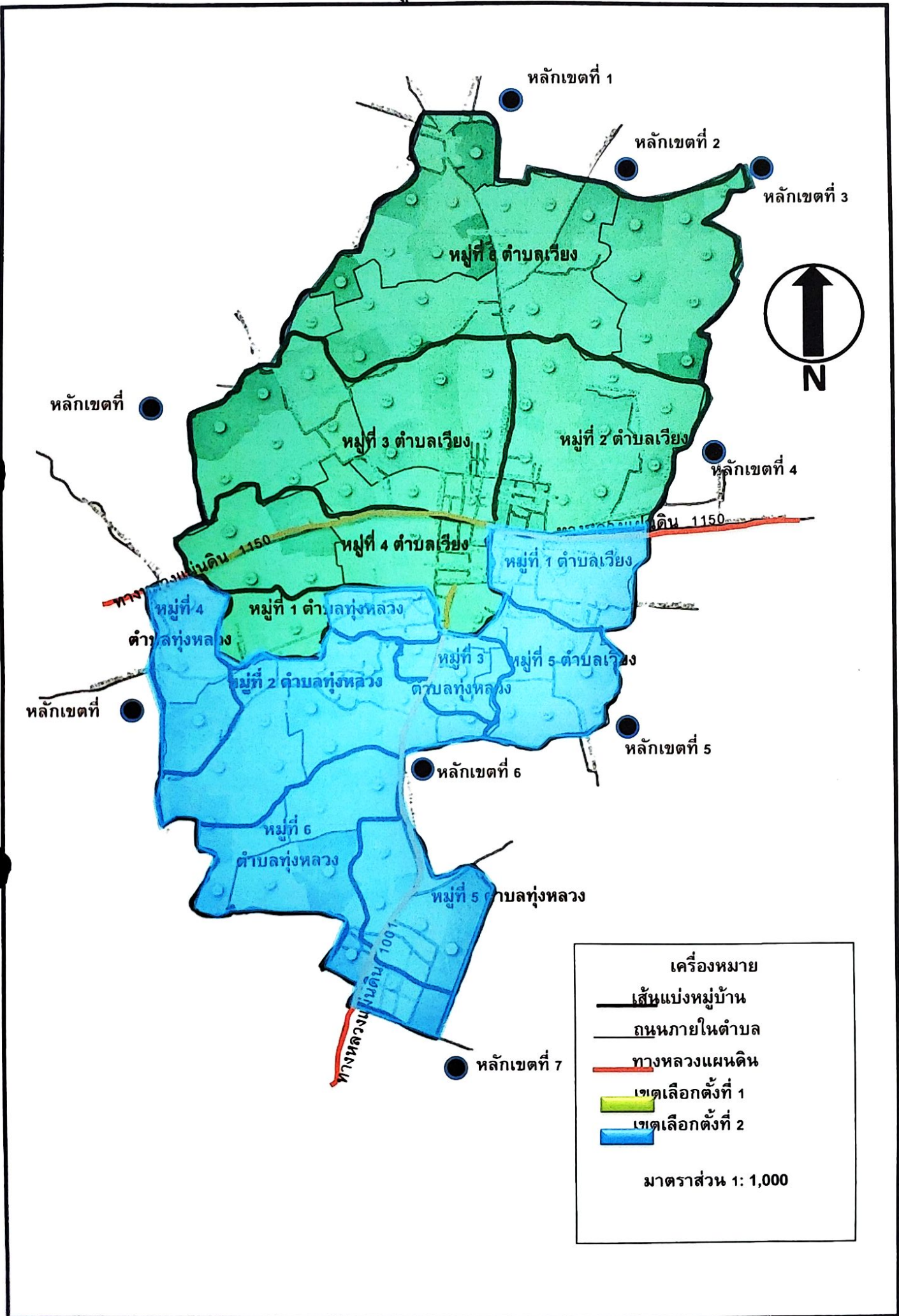
- เส้นแบ่งหมู่บ้าน
- ถนนภายในตำบล
- ทางหลวงแผ่นดิน
- เขตเลือกตั้งที่ 1
- เขตเลือกตั้งที่ 2

มาตราส่วน 1: 1,000





รูปแบบที่ 2



รูปแบบที่ 3



เครื่องหมาย

-  เส้นแบ่งหมู่บ้าน
-  ถนนภายในตำบล
-  ทางหลวงแผ่นดิน
-  เขตเลือกตั้งที่ 1
-  เขตเลือกตั้งที่ 2

มาตราส่วน 1: 1,000